

<a href="#">Appilattoq</a>	2
<a href="#">Befolkning og boliger</a>	2
<a href="#">Havn og erhverv</a>	2
<a href="#">Fritid og offentlige institutioner</a>	2
<a href="#">Tekniske anlæg i Appilattoq</a>	3
<a href="#">Udviklingsstrategi for bygden</a>	4
<a href="#">102-A</a>	5
<a href="#">102-B</a>	6
<a href="#">102-C1</a>	7
<a href="#">102-C2</a>	8
<a href="#">102-D1</a>	9
<a href="#">102-D2</a>	10
<a href="#">102-E1</a>	11
<a href="#">102-E2</a>	12
<a href="#">102-E3</a>	13

# Aappilattoq

Aappilattoq er den østligste af kommunens bygder. Bygden er beliggende på en lille halvø ved Illua-fjorden. Bygden er afgrænset af høje fjelde mod nordvest og fjorden på de tre øvrige sider. Bygden har derfor meget begrænsede fysiske udvidelses-muligheder. Bygdezonen ses på figur 4.1.

I Januar 2011 boede 131 mennesker i bygden. Aappilattoq har været beboet siden 1800-tallet, men blev grundlagt som handelsstation i 1922 i forbindelse med en centralisering af indhandlingen i hele Kap Farvelområdet. Vejrstationen Prins Christians Sund ligger 65km fra Aappilattoq.

## Befolkning og boliger

Indbyggertallet i Aappilattoq har været svingende, men med en samlet svagt faldende tendens. Alt efter udviklingen i fiskeriet forventes det at befolkningstallet i planperioden stabiliseres sig omkring 130.

Gennemsnitsalderen i bygden (i 2009 32 år) er meget lav og lavest blandt de sydlige bygder. Det hænger sammen med forholdsvis mange børn og unge. Derimod er der meget få i aldersgruppe fra 19-30år. Det formodes at det samlede befolkningstal vil være relativt stabilt i planperioden. Der vil dog fortsat være store udsving i størrelserne på de enkelte årgange.

Boligbebyggelsen i Aappilattoq består af enfamilie- og dobbelthuse. Husenes standard er mindre god, idet mange af husene er af ældre dato og en del af boligerne er meget små. Ingen af husene er tilsluttet kloak, men hovedparten af husene har indlagt el. Der er mulighed for at tilslutte vand til størstedelen af boliger. I planperioden forventes ingen nævneværdig udvidelse af boligantallet. Via sanering og fortætning forventes der at blive opført ca.12 huse i planperioden.

## Havn og erhverv

Erhvervsstrukturen er især knyttet fiskeri og fangererhvervet, butikken, skolen samt til kommunens forskellige bygdeanlæg og kontorer.

Aappilattoq har en god naturhavn. Havnen rummer både faste kajanlæg og pontonbroer til joller. Fiskeriet i området er stigende, hvorfor der er behov for løbende udvidelse af pontonanlæggene.

Produktionsanlægget er stort og indeholder alle de nødvendige funktioner. Indhandlingen er indstillet i 2007. Der arbejdes på at genåbne fabrikken.

Klapmyds og fangst af andre sælarter er supplement til daglig indkomst. Sæskind indhandles lokalt og videresendes til Qaqortoq. Fiskeri af især hellefisk og havkat er muligt tæt på bygden.

I 2009 er opført en tørrehytte i bygden. I 2010 er udlagt ny pontonbro i bygden.

For turister er bjergbestigning på det høje fjeld nord for bygden spændende.

Der er en ledighed på mellem 15 og 25% og det er højt i forhold til øvrige bygder.

## Fritid og offentlige institutioner



### [Klik her for at se Service bygninger på kort](#)

Aappilattoq har et ældre hus, B-30, som er bevaringsværdigt på grund af dets alder og karakter. Huset er i dårlig stand, så renovering er nødvendig.

ligger midt i bygden i tilknytning til den aktive kirkegård

Bygdekantoret er i 2007 blevet flyttet, således er der plads til både arkiv, kontorer og mødelokaler i samme bygning. Dermed forventes der ikke at være behov for yderlig udbygning af bygdekantoret.

Servicehuset og bygdekonsultationen er i samme bygning. Servicehuset indeholder et vaskeri og muligheder for badning, samt lokaler til kulturelle aktiviteter og møder. Bygdekonsultationen hører under hjemmestyret.

Skolen får elever fra bygden selv. Skolen har elever fra 1 – 7. klasse og har plads til i alt 50 elever. I skoleåret 2007/2008 var der 22 elever og der forventes ikke en markant stigning i elevtallet i planperioden. Derfor påregnes ikke udbygning af skolen i planperioden.

Butikken er rummelig og velfungerende, og der forventes ingen udvidelser i planperioden

Fællesværkstedet i bygden indeholder mulighed for reparation af joller.

Brandstationen er i 2007 renoveret og udvidet, og huser motoriseret brandpumpe, skumudstyr samt røgdykkergrej. Brandvæsenet står under ledelse af brandinspektøren i Nanortalik.

#### **Tekniske anlæg i Aappilattoq**

### [Klik her for at se Tekniske anlæg på kort](#)

Elforsyningen er placeret i bygdens centrale del. Elværket står foran en mindre udvidelse, således at kapaciteten er tilstrækkelig når produktionsanlægget genåbnes.

Vandforsyning kommer fra elven nordvest for bygden, hvor der er bygget en dæmning. Herfra forsynes bygdens taphuse via det naturlige vandtryk. Hovedvandleddningen er udbygget og dimensioneret således, at der kan ske tilslutning af stikledninger til alle husstande.

Helistop findes i bygdens sydlige del og bruges til den faste bygdebeflyvning.

Telekommunikationsanlæg er opstillet på sydspidsen af Aappilattoq-halvøen.

Dump og forbrændingsanlæg ligger øst for bygden. Dagrenovation sammen med tømte natrenovationsposer afbrændes i bygdens forbrændingsanlæg, mens storskrald samles på dumpen. Aske og ubrændbart affald deponeres og tildækkes. Der er ønske om at forbedre affaldssorteringen, således at metal og miljøfarligt affald frasorteres. Natrenovationen indsamles og tømmes urensset ud i havet ved en sliske ved dumpen. Det grå spildevand ledes urensset ud på terrænet og fremføres til havet ved hjælp af grøfter. Miljøfarligt affald indsamles og sendes til Danmark.

Fodboldbanen ligger i den nordlige del af bygden. Banen skal renoveres løbende.

Der findes to kirkegårde i Aappilattoq. En ældre kirkegård i den nordlige del af bygden og en aktiv kirkegård, som ligger lige nord for kirken. Kirkegården udvides efterhånden som behovet opstår.

Vej og stinettet i Aappilattoq er anlagt som grusveje og vedligeholdes løbende af lokal arbejdskraft.

Heliporten, brændstoftanke og vandindvinding er omgivet af spærrezone, som skal overholdes. Teleanlæggene har indsigtszoner, som der skal vises hensyn til og fra dump og forbrændingsanlæg skal

der holdes en passende afstand til nærmeste bebyggelse.

Spærrezonerne omkring vandindvindings-områderne er under opdatering ved Miljøstyrelsen. Ved byggeri eller anden aktivitet omkring vandopland skal man være opmærksom på, at forespørge om spærrezoner. Vil blive indarbejdet med bilag, så snart dette er muligt.

#### **Udviklingsstrategi for bygden**

På grund af de topografiske forhold kan der ikke inddrages nyt land til bebyggelse. Bygdens primære behov for byggeri er erstatningsbyggeri for nedslidte og utidssvarende boliger. Fire huse; B-244, B-245, B-246 og B-596 med i alt 7 boliger bør nedrives, mens andre bygninger, herunder forsamlingshuset, behøver renovering.

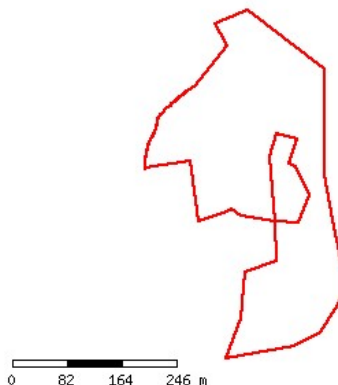
Via boligsaneringen samt ved fortætning af de eksisterende boligområder, vil der være plads til nybyggerier, som dels skal bestå af rækkehuse, dels af større enfamiliehuse. Da der ikke findes ældrekollektiv eller plejehjem i bygden, er det vigtigt at sikre at en del af nybyggede boliger er ældre- og handicapvenlige.

Det primære erhvervsgrundlag for bygden vil fortsat være fangst og fiskeri med mulighed for genåbning af produktionsanlægget. Endvidere er der et potentiale til fortsat udvikling af turismen i forbindelse med bygden – primært med udgangspunkt i bjergbestigning på det høje fjeld lige nord for bygden.

>

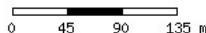
# 102-A

<b>Status</b>	Vedtaget
<b>Zone</b>	Bygd
<b>Kommune</b>	Kommune Kujalleq
<b>Lokation - by/bygd</b>	Aappilattoq
<b>Formål</b>	Boligområde
<b>Anvendelse</b>	Boligformål i form af åben/lav bebyggelse
<b>Eksisterende forhold</b>	Området rummer bygdens boligbebyggelse i form af fritliggende og enkelte dobbelthuse.
<b>Rummelighed</b>	Ca. 7,1 ha. Der er plads til ca. 15 nye huse i området.
<b>Bebyggelse</b>	Enkelthuse eller dobbelthuse. Bebyggelse må opføres i op til 1½-etage. Udvendig vægbeklædning skal være af træ eller krydsfiner. Tagdækning skal være med tagpap. Taghældning over 20°.
<b>Friarealer</b>	Intet at bemærke.
<b>Tilslutninger</b>	Der forefindes ikke offentligt kloaknet i bygden. Gråt spildevand ledes til havet via grøfter. Sort spildevand opsamles ved natrenovationsordning. Der er mulighed for tilslutning til offentlig elforsyning. I store dele af bygden er mulighed for tilslutning af helårsvand.
<b>Klausulerede zoner</b>	Ind- og udflyvningszone til helistop går gennem området.
<b>Bevaringshensyn</b>	Intet at bemærke
<b>Miljøhensyn</b>	Intet at bemærke.
<b>Særlige forhold</b>	Intet.
<b>Baggrund</b>	Kort resume




# 102-B

<b>Status</b>	Vedtaget
<b>Zone</b>	Bygd
<b>Kommune</b>	Kommune Kujalleq
<b>Lokation - by/bygd</b>	Aappilattoq
<b>Formål</b>	Erhvervs og havneområde
<b>Anvendelse</b>	Havne- og erhvervsområder
<b>Eksisterende forhold</b>	Området udgøres af havneanlæg samt erhvervsbygninger
<b>Rummelighed</b>	Ca. 0,8 ha. Fuldt udbygget. Mulighed for tilbygning til eksisterende anlæg og ved sanering.
<b>Bebyggelse</b>	Havne- og erhvervsområde med dertil knyttede lager- og pakhusholdninger, kontorer og folkerum m.v. Udendørs oplag i nødvendigt omfang.. Bygningshøjden må ikke overstige 10m fra naturligt terræn. Taghældningen skal være større end 20°. Tagdækningen skal udføres med tagpap/stålplader og udvendig vægbeklædning skal udføres i træ/stålplader. Udvendig maling i klare stærke farver, vel afbalanceret med den øvrige bebyggelse i området.
<b>Friarealer</b>	Friarealer mellem bygningerne skal henligge ryddelige og naturlige
<b>Tilslutninger</b>	Der forefindes ikke offentligt kloaknet i bygden. Gråt spildevand ledes til havet via grøfter. Sort spildevand opsamles ved natrenovationsordning. Der er mulighed for tilslutning til offentlig elforsyning. I store dele af bygden er mulighed for tilslutning af helårsvand.
<b>Klausulerede zoner</b>	Spærrezone for indflyvning går gennem området.
<b>Bevaringshensyn</b>	Der er 4 bevaringsværdige huse, i kategori I: B-86 og B-93 og i Kategori II: B-87 og B-88
<b>Miljøhensyn</b>	Ved anlæggelse af særligt forurenende virksomhed skal ansøges om miljøgodkendelse efter Hjemmestyrets bekendtgørelse nr. 11 af 20. august 2004.
<b>Særlige forhold</b>	Intet
<b>Baggrund</b>	Kort resume




# 102-C1

<b>Status</b>	Vedtaget
<b>Zone</b>	Bygd
<b>Kommune</b>	Kommune Kujalleq
<b>Lokation - by/bygd</b>	Aappilattoq
<b>Formål</b>	Område til fællesformål
<b>Anvendelse</b>	Offentlige formål - skole, institution, kirke, butik og lignende.
<b>Eksisterende forhold</b>	I området ligger bygdens dagligvarebutik
<b>Rummelighed</b>	Omkring butik - ca 0,8 ha. I området desuden 3 boliger. Udvidelsesmuligheder af eksisterende bygninger.
<b>Bebyggelse</b>	Udendør oplag tillades i nødvendigt omfang.. Bygningshøjden må ikke overstige 7,5m fra naturligt terræn. Taghældningen skal være større end 20°. Tagdækningen skal udføres med tagpap/stålplader og udvendig vægbeklædning skal udføres i træ/stålplader. Udvendig maling i klare stærke farver, vel afbalanceret med den øvrige bebyggelse i området.
<b>Friarealer</b>	Omkring butik - ca 0,8 ha. I området desuden 3 boliger. Udvidelsesmuligheder af eksisterende bygninger.
<b>Tilslutninger</b>	Der forefindes ikke offentligt kloaknet i bygden. Gråt spildevand ledes til havet via grøfter. Sort spildevand opsamles ved natrenovationsordning. Der er mulighed for tilslutning til offentlig elforsyning. I store dele af bygden er mulighed for tilslutning af helårsvand.
<b>Klausulerede zoner</b>	Spærrezone omkring tankanlæg i området.
<b>Bevaringshensyn</b>	B-30 er bevaringsværdig
<b>Miljøhensyn</b>	Intet at bemærke.
<b>Særlige forhold</b>	Intet.
<b>Baggrund</b>	Kort resume



# 102-C2

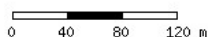
<b>Status</b>	Vedtaget
<b>Zone</b>	Bygd
<b>Kommune</b>	Kommune Kujalleq
<b>Lokation - by/bygd</b>	Aappilattoq
<b>Formål</b>	Område til fællesformål
<b>Anvendelse</b>	Offentlige formål - skole, institution, kirke, butik og lignende.
<b>Eksisterende forhold</b>	I området ligger skole, kirke og servicehus
<b>Rummelighed</b>	Skole, servicehus og kirke - ca 0,5 ha. Udvidelsesmuligheder af eksisterende bygninger.
<b>Bebyggelse</b>	Udendør oplag tillades i nødvendigt omfang.. Bygningshøjden må ikke overstige 7,5m fra naturligt terræn. Taghældningen skal være større end 20°. Tagdækningen skal udføres med tagpap/stålblader og udvendig vægbeklædning skal udføres i træ/stålblader. Udvendig maling i klare stærke farver, vel afbalanceret med den øvrige bebyggelse i området.
<b>Friarealer</b>	Friarealer mellem bygningerne skal henligge ryddelige og naturlige
<b>Tilslutninger</b>	Der forefindes ikke offentligt kloaknet i bygden. Gråt spildevand ledes til havet via grøfter. Sort spildevand opsamles ved natrenovationsordning. Der er mulighed for tilslutning til offentlig elforsyning. I store dele af bygden er mulighed for tilslutning af helårsvand.
<b>Klausulerede zoner</b>	Spærrezone omkring tankanlæg i området.
<b>Bevaringshensyn</b>	B-30 er bevaringsværdig
<b>Miljøhensyn</b>	Intet at bemærke.
<b>Særlige forhold</b>	Intet.
<b>Baggrund</b>	Kort resume






# 102-D1

<b>Status</b>	Vedtaget
<b>Zone</b>	Bygd
<b>Kommune</b>	Kommune Kujalleq
<b>Lokation - by/bygd</b>	Aappilattoq
<b>Formål</b>	Friholdt område og større fritidsanlæg
<b>Anvendelse</b>	Rekreative formål og kirkegårde.
<b>Eksisterende forhold</b>	fodboldbane.
<b>Rummelighed</b>	fodboldbane ca 1,1 ha.
<b>Bebyggelse</b>	Der må ikke opføres bygninger udover bygninger der har direkte tilknytning til ovennævnte brugsformål.
<b>Friarealer</b>	Områderne omkring anlæggene skal ligge naturligt hen. Der må ikke forekomme oplag.
<b>Tilslutninger</b>	fodboldbane.
<b>Klausulerede zoner</b>	Ind- og udflyvningszone over D2.
<b>Bevaringshensyn</b>	Intet at bemærke.
<b>Miljøhensyn</b>	Intet at bemærke.
<b>Særlige forhold</b>	Intet.
<b>Baggrund</b>	Kort resume





# 102-D2

<b>Status</b>	Vedtaget
<b>Zone</b>	Bygd
<b>Kommune</b>	Kommune Kujalleq
<b>Lokation - by/bygd</b>	Aappilattoq
<b>Formål</b>	Friholdt område og større fritidsanlæg
<b>Anvendelse</b>	Rekreative formål og kirkegårde.
<b>Eksisterende forhold</b>	kirkegård ved kirken
<b>Rummelighed</b>	kirkegård ved kirken ca 1000m <sup>2</sup> - ca 0,1 ha
<b>Bebyggelse</b>	Der må ikke opføres bygninger udover bygninger der har direkte tilknytning til ovennævnte brugsformål.
<b>Friarealer</b>	Områderne omkring anlæggene skal ligge naturligt hen. Der må ikke forekomme oplag.
<b>Tilslutninger</b>	Intet at bemærke.
<b>Klausulerede zoner</b>	Ind- og udflyvningszone over D2.
<b>Bevaringshensyn</b>	Intet at bemærke.
<b>Miljøhensyn</b>	Intet at bemærke.
<b>Særlige forhold</b>	Intet.
<b>Baggrund</b>	Kort resume




# 102-E1

<b>Status</b>	Vedtaget
<b>Zone</b>	Bygd
<b>Kommune</b>	Kommune Kujalleq
<b>Lokation - by/bygd</b>	Aappilattoq
<b>Formål</b>	Tekniske anlæg
<b>Anvendelse</b>	Særlig anvendelse - større tekniske anlæg
<b>Eksisterende forhold</b>	dump.
<b>Rummelighed</b>	dump - ca 0,7 ha.
<b>Bebyggelse</b>	Der kan etableres bebyggelse i tilknytning til de tekniske anlæg. Bygningshøjden må ikke overstige 10 meter målt fra naturligt terræn. Taghældningen skal være større end 20°. Tagdækninger skal udføres med tagpap/stålplader og udvendig vægbeklædning skal udføres i træ/stålplader. Udvendig maling skal foretages i klare stærke farver, vel afbalanceret med den øvrige bebyggelse i området.
<b>Friarealer</b>	Intet at bemærke.
<b>Tilslutninger</b>	Der forefindes ikke offentligt kloaknet i bygden. Gråt spildevand ledes til havet via grøfter. Sort spildevand opsamles ved natrenovationsordning. Der er mulighed for tilslutning til offentlig elforsyning. I store dele af bygden er mulighed for tilslutning af helårsvand.
<b>Klausulerede zoner</b>	Ind- og udflyvningszoner til helistop
<b>Bevaringshensyn</b>	Intet at bemærke.
<b>Miljøhensyn</b>	Ved anlæggelse af særligt forurenende virksomhed skal ansøges om miljøgodkendelse efter Hjemmestyrets bekendtgørelse nr. 11 af 20. august 2004.
<b>Særlige forhold</b>	Intet.
<b>Baggrund</b>	Kort resume



# 102-E2

<b>Status</b>	Vedtaget
<b>Zone</b>	Bygd
<b>Kommune</b>	Kommune Kujalleq
<b>Lokation - by/bygd</b>	Aappilattoq
<b>Formål</b>	Tekniske anlæg
<b>Anvendelse</b>	Særlig anvendelse - større tekniske anlæg
<b>Eksisterende forhold</b>	helistop
<b>Rummelighed</b>	helistop - ca 0,3 ha
<b>Bebyggelse</b>	Der kan etableres bebyggelse i tilknytning til de tekniske anlæg. Bygningshøjden må ikke overstige 10 meter målt fra naturligt terræn. Taghældningen skal være større end 20°. Tagdækninger skal udføres med tagpap/stålplader og udvendig vægbeklædning skal udføres i træ/stålplader. Udvendig maling skal foretages i klare stærke farver, vel afbalanceret med den øvrige bebyggelse i området.
<b>Friarealer</b>	Intet at bemærke.
<b>Tilslutninger</b>	Der forefindes ikke offentligt kloaknet i bygden. Gråt spildevand ledes til havet via grøfter. Sort spildevand opsamles ved natrenovationsordning. Der er mulighed for tilslutning til offentlig elforsyning. I store dele af bygden er mulighed for tilslutning af helårsvand.
<b>Klausulerede zoner</b>	Ind- og udflyvningszoner til helistop
<b>Bevaringshensyn</b>	Intet at bemærke.
<b>Miljøhensyn</b>	Ved anlæggelse af særligt forurenende virksomhed skal ansøges om miljøgodkendelse efter Hjemmestyrets bekendtgørelse nr. 11 af 20. august 2004.
<b>Særlige forhold</b>	Intet.
<b>Baggrund</b>	Kort resume



# 102-E3

<b>Status</b>	Vedtaget
<b>Zone</b>	Bygd
<b>Kommune</b>	Kommune Kujalleq
<b>Lokation - by/bygd</b>	Aappilattoq
<b>Formål</b>	Tekniske anlæg
<b>Anvendelse</b>	Særlig anvendelse - større tekniske anlæg
<b>Eksisterende forhold</b>	Tele anlæg.
<b>Rummelighed</b>	tele - ca 0,5 ha
<b>Bebyggelse</b>	Der kan etableres bebyggelse i tilknytning til de tekniske anlæg. Bygningshøjden må ikke overstige 10 meter målt fra naturligt terræn. Taghældningen skal være større end 20°. Tagdækninger skal udføres med tagpap/stålplader og udvendig vægbeklædning skal udføres i træ/stålplader. Udvendig maling skal foretages i klare stærke farver, vel afbalanceret med den øvrige bebyggelse i området.
<b>Friarealer</b>	Intet at bemærke.
<b>Tilslutninger</b>	Der forefindes ikke offentligt kloaknet i bygden. Gråt spildevand ledes til havet via grøfter. Sort spildevand opsamles ved natrenovationsordning. Der er mulighed for tilslutning til offentlig elforsyning. I store dele af bygden er mulighed for tilslutning af helårsvand.
<b>Klausulerede zoner</b>	Ind- og udflyvningszoner til helistop.
<b>Bevaringshensyn</b>	Intet at bemærke.
<b>Miljøhensyn</b>	Ved anlæggelse af særligt forurenende virksomhed skal ansøges om miljøgodkendelse efter Hjemmestyrets bekendtgørelse nr. 11 af 20. august 2004.
<b>Særlige forhold</b>	Intet.
<b>Baggrund</b>	Kort resume

